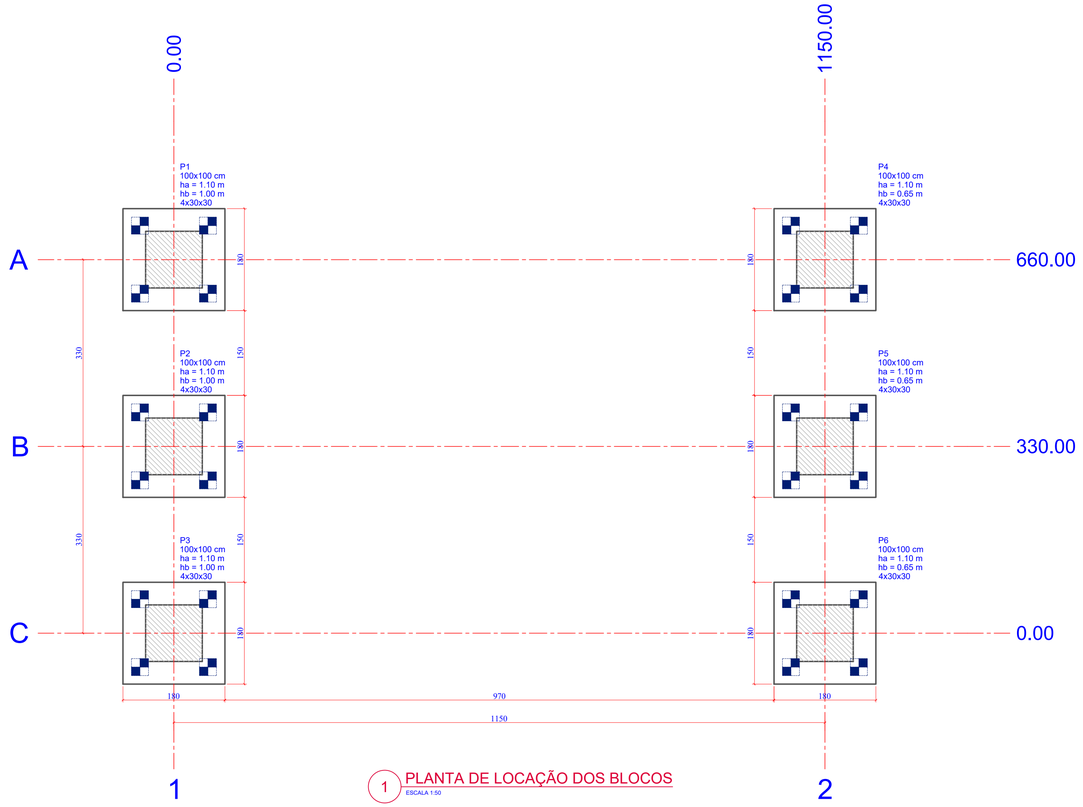

1 PLANTA DE LOCAÇÃO DOS BLOCOS
ESCALA 1:50

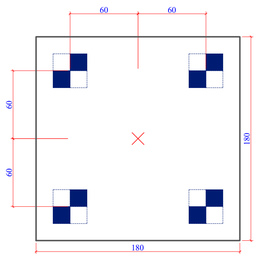

2 LEGENDA DOS BLOCOS
ESCALA 1:25

Pilar					Fundação				Bloco			
Nome	Seção (cm)	X (cm)	Y (cm)	Carga Máx. (kN)	Lado B (cm)	Lado H (cm)	h0 / ha (m)	h1 / hb (m)	ne	Estaca	ca (m)	Base tub. (cm)
P1	100x100	0.00	660.00	862	180	180	1.10	1.00	4	30x30	-1.95	
P2	100x100	0.00	330.00	708	180	180	1.10	1.00	4	30x30	-1.95	
P3	100x100	0.00	0.00	862	180	180	1.10	1.00	4	30x30	-1.95	
P4	100x100	1150.00	660.00	862	180	180	1.10	1.00	4	30x30	-1.95	
P5	100x100	1150.00	330.00	708	180	180	1.10	1.00	4	30x30	-1.95	
P6	100x100	1150.00	0.00	862	180	180	1.10	1.00	4	30x30	-1.95	

Estacas				
Simbologia	Nome	d (cm)	b (cm)	Quantidade
	30x30	30.00	30.00	24

Locação no eixo X	
Coordenadas (cm)	Nome
0.00	P1, P2, P3
1150.00	P4, P5, P6

Locação no eixo Y	
Coordenadas (cm)	Nome
660.00	P1, P4
330.00	P2, P5
0.00	P3, P6

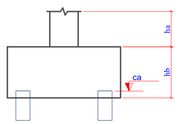

Revisão nº	Descrição	Data

AMUREL
ASSOCIAÇÃO DE MUNICÍPIOS DA REGIÃO DE LAGUNA
REGISTRO CREA/SC 116.670-8; REGISTRO CAU 32886-9
5 ANOS 1970-2020

REPÚBLICA FEDERATIVA DO BRASIL
ESTADO DE SANTA CATARINA
MUNÍCIPIO DE BRAÇO DO NORTE

Título
PROJETO EXECUTIVO DE ENGENHARIA

Referencia
PONTE DE CONCRETO
EXTENSÃO TOTAL = 15,50 m
LARGURA= 10,50 m
ÁREA TOTAL= 162,75 m²

Conteúdo
PLANTA DE LOCAÇÃO DAS FUNDAÇÕES BLOCOS SOBRE ESTACAS

Endereço da Obra
RUA VALDIRIA W.SOETHE - RIO BONITO - BRAÇO DO NORTE/SC

Associado
MUNICIPIO DE BRAÇO DO NORTE
CNPJ/MF - 82.926.551/0001-45

Resp. Projeto
JOÃO ROBERTO SMANIA CATANEO
Engenheiro Civil CREA/SC - 10721-1

Desenho

Data
FEVEREIRO/2020

Escala
INDICADA

Art Nº

Nome do Arquivo
Projeto Estrutural Ponte Rua Valdiria Soethe

Ticket Nº
INDICADA

Folha Nº
03
12

FORMATO A1-(594mm x 841 mm)